



**КОМИТЕТ ИМУЩЕСТВЕННЫХ ОТНОШЕНИЙ  
АДМИНИСТРАЦИИ ПЕРМСКОГО МУНИЦИПАЛЬНОГО РАЙОНА**

**РЕШЕНИЕ**  
о размещении объектов № 636

Пермский край  
Пермский район

26.08.2020

Комитет имущественных отношений администрации Пермского муниципального района разрешает Акционерному обществу «Газпром газораспределение Пермь» (ИНН 5902183841, ОГРН 1025900512670, почтовый адрес: 614000, г. Пермь, ул. Петропавловская, 43)

размещение объекта: «газопровод давлением до 0,6 Мпа, для размещения которого не требуется разрешение на строительство»

на землях государственная собственность на которые не разграничена

на срок 1 год с 26.08.2020г. по 25.08.2021г.

Местоположение: Пермский край, Пермский район, Фроловское с/п, с. Фролы, ул. Новая, к дому 28.

Приложение: схема предполагаемых к использованию земель или земельных участков.

Председатель комитета  
имущественных отношений администрации  
Пермского муниципального района

Г.В. Мюресов



**Схема предполагаемых к использованию земель или части земельного участка**









Объект: Газопровод давлением до 0.6 Мпа, для размещения которого не требуется разрешения на строительство  
 Местоположение: расположенных по адресу: Пермский край, Пермский район, Фроловское с/п. с. Фролы, ул. Новая, к дому 28

Площадь земель или части земельного участка, кв.м.: 119  
 Категория земель: земли населенных пунктов

Вид разрешенного использования: -

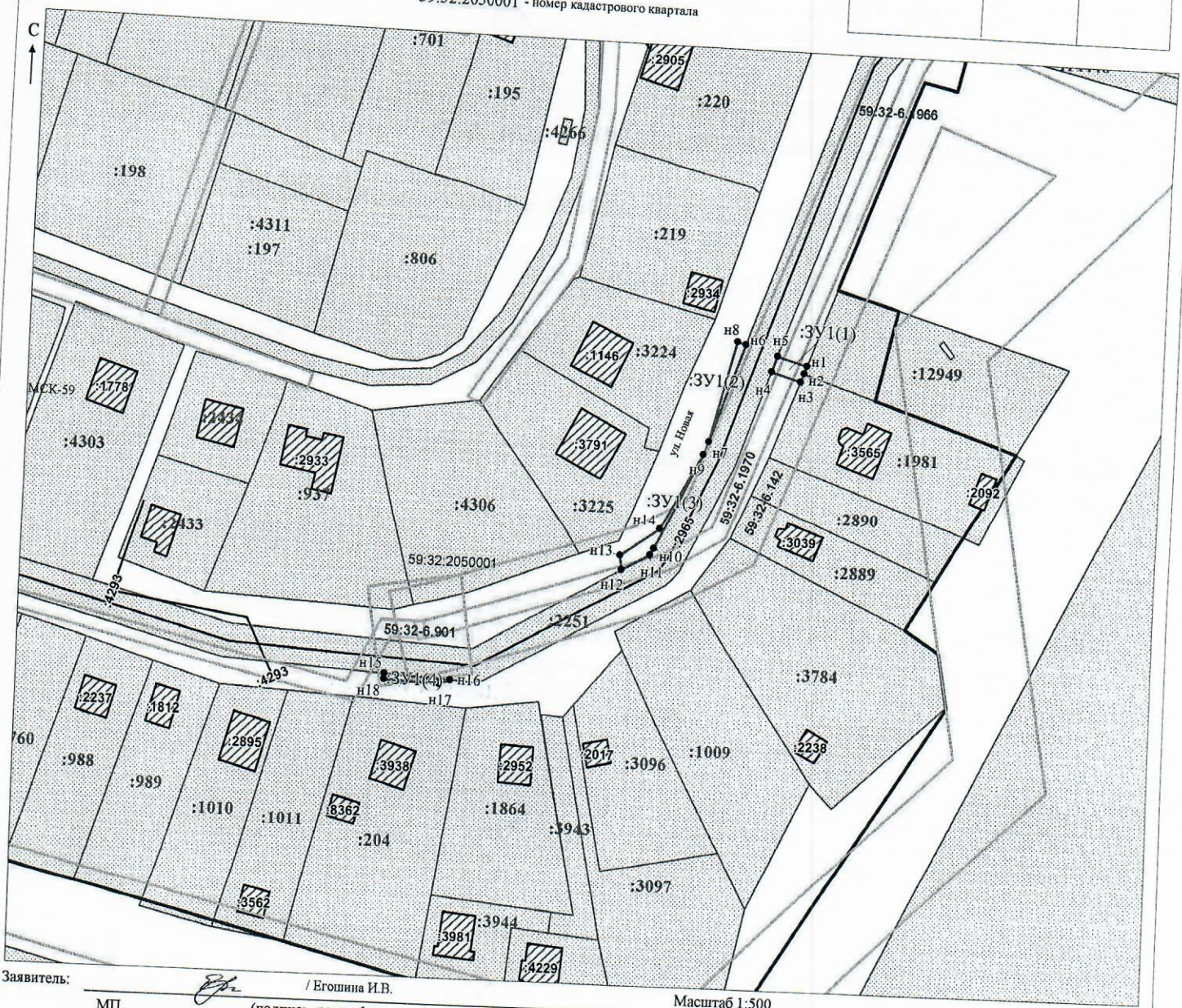
Описание границ смежных землепользователей:  
 От точки n1 до точки n2 - земельный участок с кадастровым номером 59:32:000000:12949  
 От точки n2 до точки n3 - земельный участок с кадастровым номером 59:32:2050001:1981  
 От точки n4 до точки n5, от точки n6 до точки n7, от точки n9 до точки n12, от точки n15 до точки n16 - земельный участок с кадастровым номером 59:32:2050001:2251  
 От точки n3 до точки n4, от точки n7 до точки n8, от точки n12 до точки n7, от точки n16 до точки n15 - земли общего пользования

**Условные обозначения:**

-  - предполагаемый участок земель, на которых планируется размещение объекта
-  - границы и номер земельного участка, сведения о которых внесены в ЕГРН
-  - границы и номер объекта капитального строительства, сведения о которых внесены в ЕГРН
-  - граница кадастрового квартала
-  - зоны с особыми условиями использования территории, сведения о которых внесены в ЕГРН
-  - обозначение запрашиваемого земельного участка
-  - характеристическая точка границ земель или части земельного участка
-  - номер кадастрового квартала

Каталог координат, м

№ точки границы	X	Y
n1	507172.29	2234311.57
n2	507170.50	2234310.95
n3	507168.49	2234310.22
n4	507170.62	2234303.24
n5	507174.43	2234304.52
n1	507172.29	2234311.57
n6	507176.76	2234296.87
n7	507153.12	2234288.89
n8	507177.36	2234294.90
n6	507176.76	2234296.87
n9	507149.96	2234287.78
n10	507126.68	2234276.95
n11	507125.02	2234276.18
n12	507121.23	2234269.56
n13	507124.61	2234269.03
n14	507131.46	2234278.19
n9	507149.96	2234287.78
n15	507094.39	2234214.01
n16	507093.55	2234229.69
n17	507092.64	2234226.99
n18	507093.09	2234213.96
n15	507094.39	2234214.01



Заявитель: \_\_\_\_\_ / Егшина И.В.  
 МП (подпись, расшифровка подписи)  
 (для юридических лиц и индивидуальных предпринимателей)

Масштаб 1:500